

- Tutti quelli del Sottoceneri +
- Per la regione Locarnese Vallemaggia:
 - Sub-Regione Sponda Destra
 - Sub-Regione Gambarogno
 - Sub-Regione Verzasca-Piano
- Per la regione Bellinzonese
 - Sub-Regione Bellinzona
 - Sub-Regione P. Magadino

Le città-agglomerato:

- Locarno: Sub-Regione sponda-destra senza i comuni di Brissago e Ronco S/Ascona.
Popolazione totale residente nell'agglomerato 33'457 ab.
- Bellinzona: Sub-Regione Bellinzona meno Isonne, Medeglia e i due comuni della
V. Morobbia (Pianezzo, S. Antonio)
Popolazione totale residente nell'agglomerato 34'720 ab.
- Lugano: Sub-Regione di Lugano + Comprensorio Capriasca + Comprensorio
Basso Malcantone + Comprensorio Vedeggio meno i comuni di Rivera, Bironico,
Camignolo, Sigrino.
Popolazione totale residente nell'agglomerato 101'381 ab.
- Chiasso: Sub-Regione Chiasso
Popolazione totale residente nell'agglomerato 18'191 ab.

Oss. I dati relativi alle popolazioni residenti si riferiscono al Censimento Federale della Popolazione del 1990 in modo da essere comparabili con quelli della definizione ufficiale degli agglomerati.

Tabella 6: Funzioni principali delle città-agglomerato ticinesi ⁷:

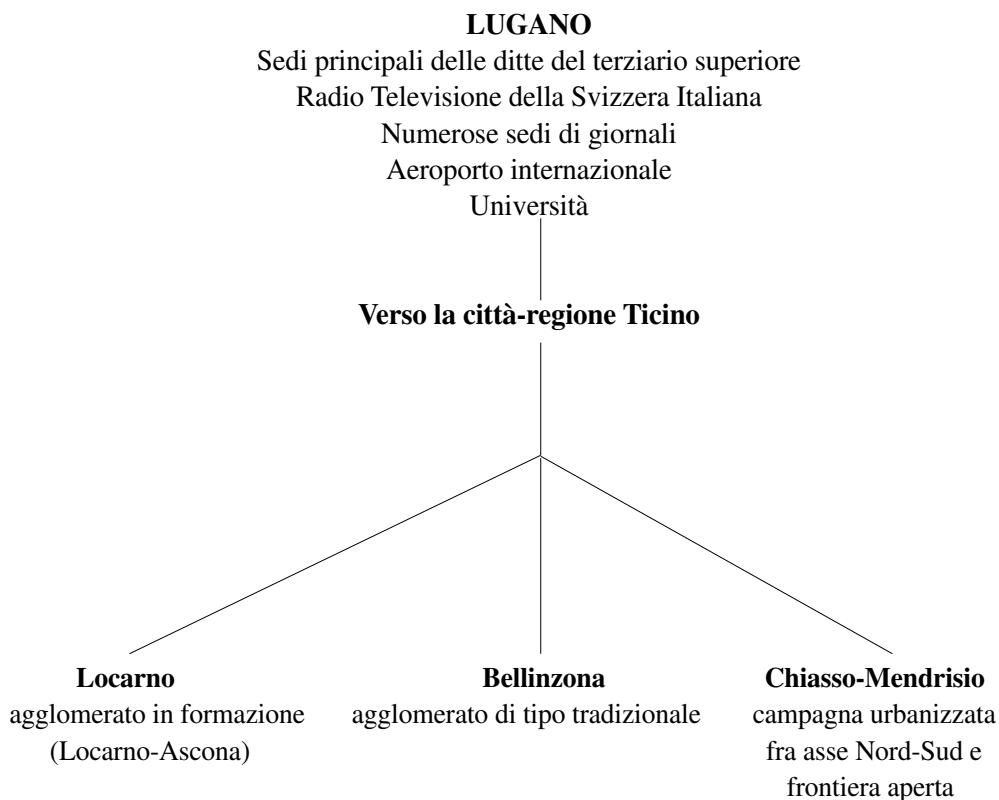
<p>Lugano Banche e assicurazioni Consigli giuridici ed economici Commerci specializzati e di lusso Turismo (consumo, cultura, sanità) Amm. pubblica (p.es. uff. dogane)</p>	<p>Bellinzona Amm.pubblica cantonale Regie federali: PTT e FFS Polo regionale</p> <p>Chiasso Trasporti e spedizioni Banche: servizi di frontiera</p>	<p>Locarno Turismo (consumo, cultura, sanità) Commerci specializzati e di lusso</p> <p>Mendrisio Servizi dello Stato, ospedali, scuole</p>
--	--	--

Le funzioni dei vari agglomerati sono complementari anche se sussiste una certa concorrenza per attività come il turismo o l'amministrazione pubblica.

⁷ A questo proposito si veda: T. Bittirelli, *La regione Ticinese in*, O. Baer, *Geografia...*, op. cit., p. 175.

- Lugano diventa il polo principale del Ticino e si afferma quale città media significativa a livello svizzero. A Lugano vi sono funzioni decisionali che influenzano l'evoluzione socio-economica di tutto il cantone.

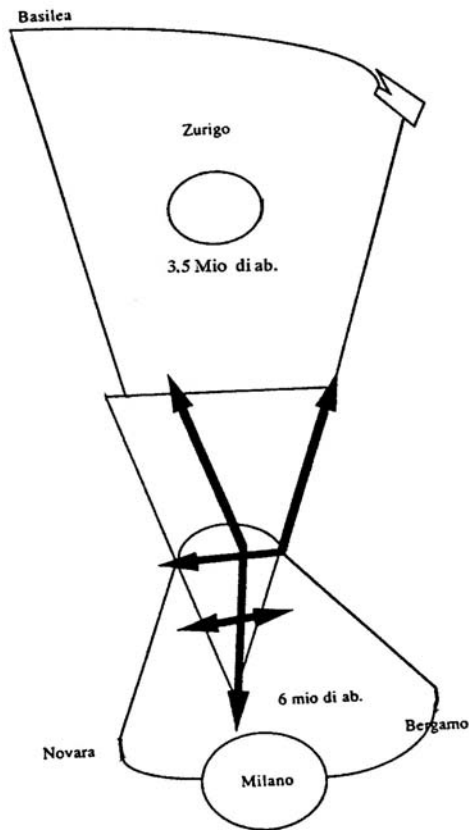
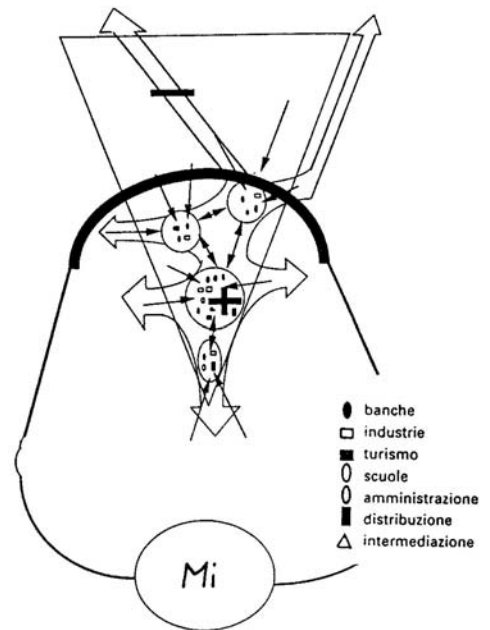
Figura 10: La rete urbana ticinese: un processo in via di gerarchizzazione



- *Emergenza di una città-regione nel Ticino centro-meridionale che ruota attorno al polo luganese. Le valli sono una periferia della città-regione Ticino⁸ e, per certi aspetti, anche il Mendrisiotto lo sta diventando.*
- *Analisi di contesto: il Ticino è aperto. La frontiera è un fattore importante di crescita. Lo sviluppo è influenzato dalla posizione della città-regione Ticino tra l'Italia del Nord e l'Europa centrale. Il frontaliero assume un'importanza quantitativa.*

⁸ Il termine città-regione Ticino sottolinea la dipendenza delle aree periferiche dal centro. Dal punto di vista geografico non è quindi opportuno studiare separatamente tutte le valli; si può senz'altro menzionarle per favorire una conoscenza topografica ma considerarle (per le attività che vi si svolgono) come periferie con funzione residenziale (parte bassa delle valli), turistica, agricola, infine anche di grande parco ricreativo e di riserva di risorse naturali e di identità.

Figura 11a: Contesti per il Ticino

Figura 11b: La città-regione Ticino⁹

⁹ Gli schemi cartografici sono estratti da: T. Bottinelli, "La regione Ticinese" in, O. Baer, *Geografia...*, op. cit., p. 152 (con modifiche) (fig. 11a). R. Baranzini, Riflessioni sull'insegnamento della geografia in prima media in, Scuola Ticinese, Ed. DIC, aprile-maggio, Bellinzona 1992, pp. 8-15 (fig 11b).